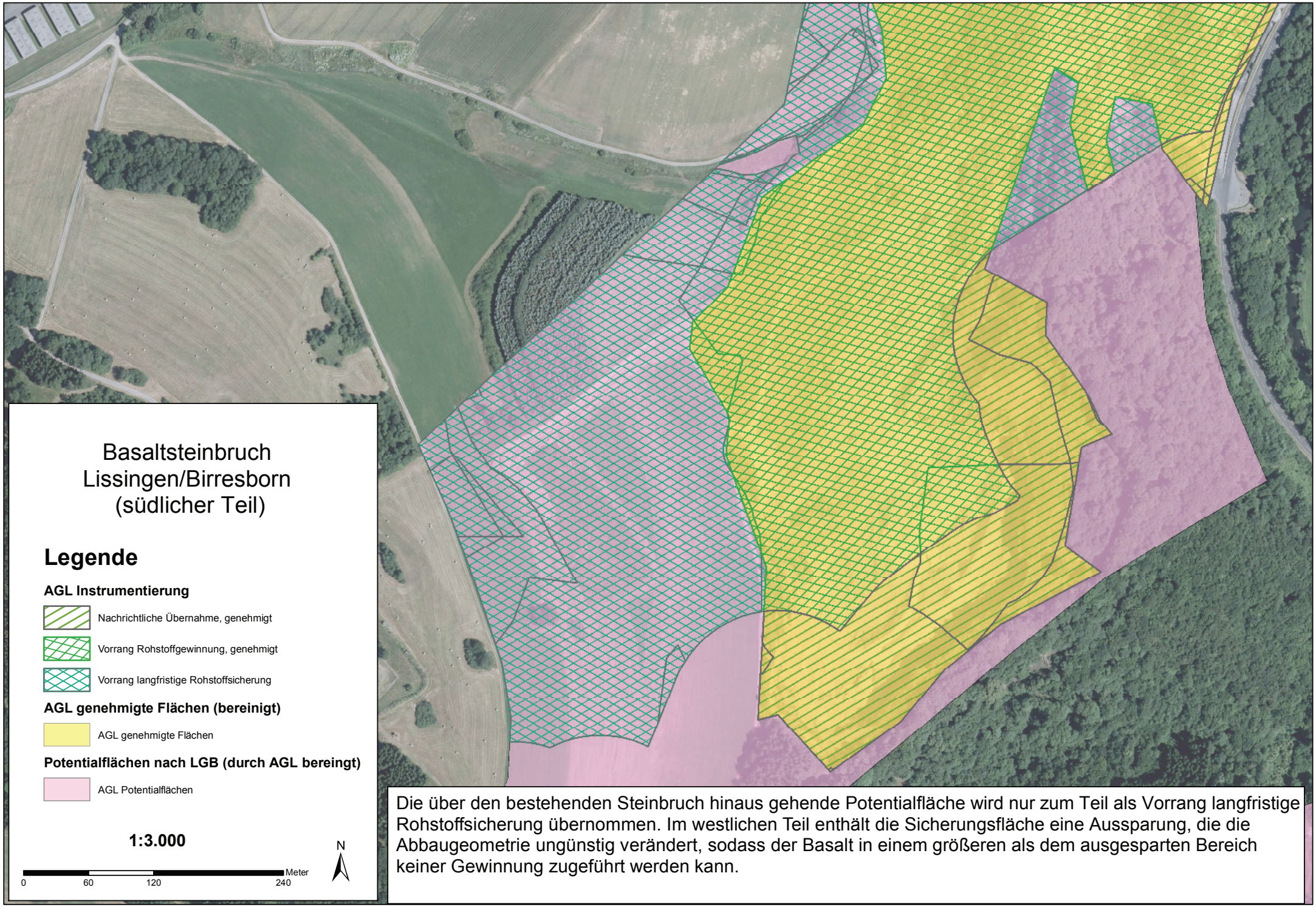
Basaltsteinbruch
Lissingen/Birresborn
(südlicher Teil)
Legende
AGL Instrumentierung
Nachrichtliche Übernahme, genehmigt
Vorrang Rohstoffgewinnung, genehmigt
Vorrang langfristige Rohstoffsicherung
AGL genehmigte Flächen (bereinigt)
AGL genehmigte Flächen
Potentialflächen nach LGB (durch AGL bereingt)
AGL Potentialflächen
1:3.000
Meter
0
60
120
240
N
Die über den bestehenden Steinbruch hinaus gehende Potentialfläche wird nur zum Teil als Vorrang langfristige Rohstoffsicherung übernommen. Im westlichen Teil enthält die Sicherungsfläche eine Aussparung, die die Abbaugeometrie ungünstig verändert, sodass der Basalt in einem größeren als dem ausgesparten Bereich keiner Gewinnung zugeführt werden kann.

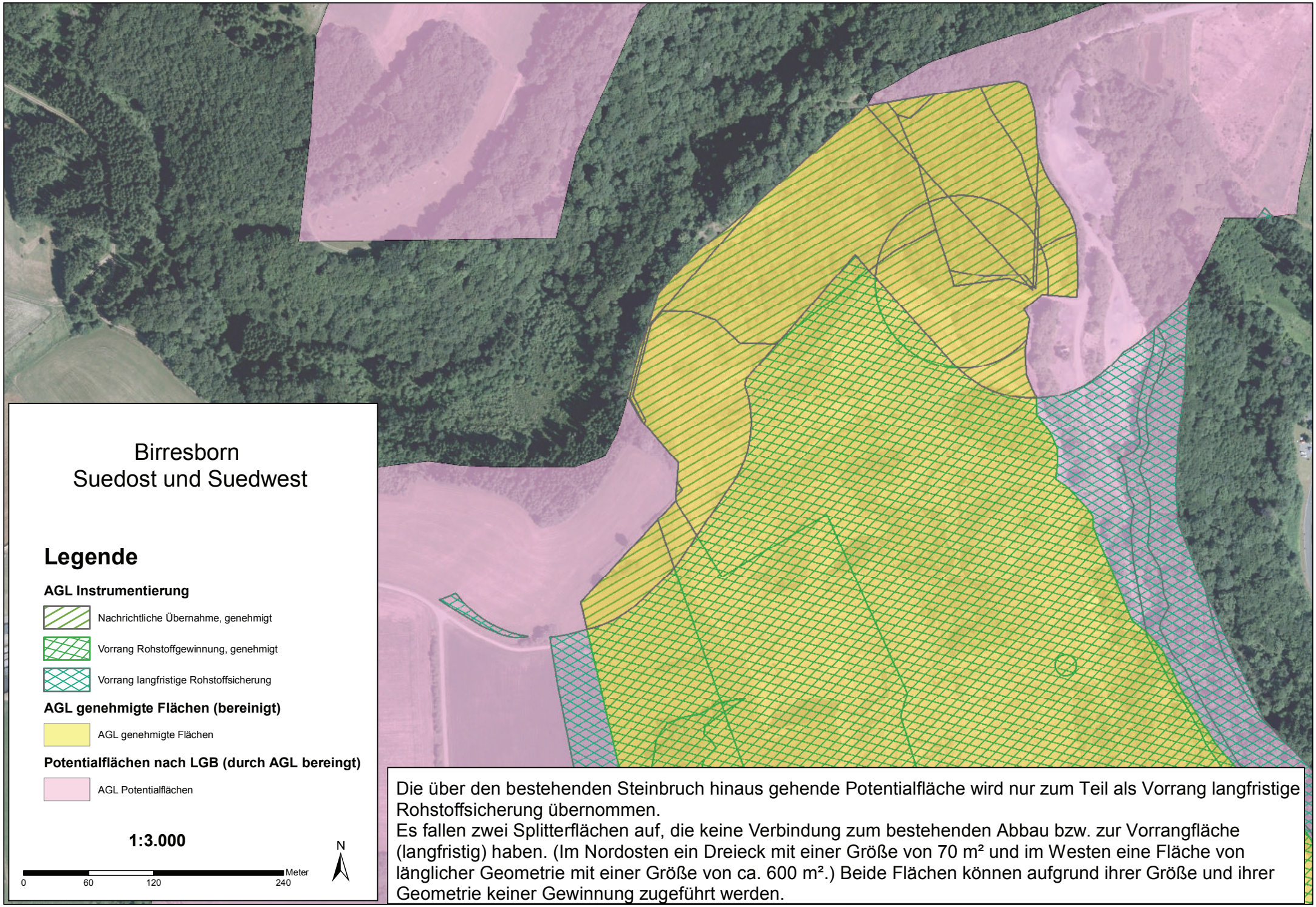
Birresborn
Suedost und Suedwest
Legende
AGL Instrumentierung
Nachrichtliche Übernahme, genehmigt
Vorrang Rohstoffgewinnung, genehmigt
Vorrang langfristige Rohstoffsicherung
AGL genehmigte Flächen (bereinigt)
AGL genehmigte Flächen
Potentialflächen nach LGB (durch AGL bereingt)
AGL Potentialflächen
1:3.000
0
60
120
240
Meter
N
Die über den bestehenden Steinbruch hinaus gehende Potentialfläche wird nur zum Teil als Vorrang langfristige Rohstoffsicherung übernommen.
Es fallen zwei Splitterflächen auf, die keine Verbindung zum bestehenden Abbau bzw. zur Vorrangfläche (langfristig) haben. (Im Nordosten ein Dreieck mit einer Größe von 70 m² und im Westen eine Fläche von länglicher Geometrie mit einer Größe von ca. 600 m².) Beide Flächen können aufgrund ihrer Größe und ihrer Geometrie keiner Gewinnung zugeführt werden.

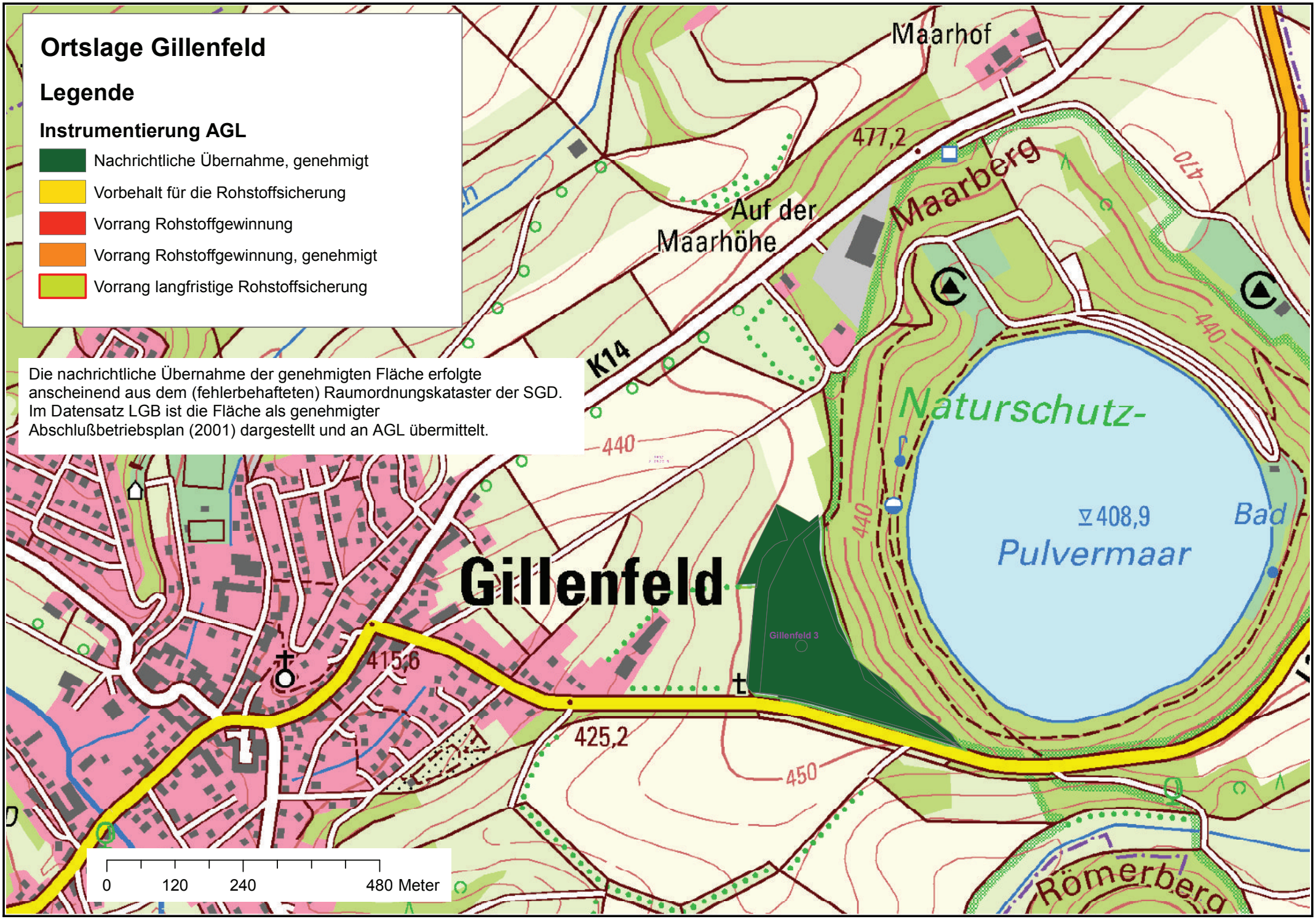
Ortslage Gillenfeld
Legende
Instrumentierung AGL
Nachrichtliche Übernahme, genehmigt
Vorbehalt für die Rohstoffsicherung
Vorrang Rohstoffgewinnung
Vorrang Rohstoffgewinnung, genehmigt
Vorrang langfristige Rohstoffsicherung
Die nachrichtliche Übernahme der genehmigten Fläche erfolgte anscheinend aus dem (fehlerbehafteten) Raumordnungskataster der SGD. Im Datensatz LGB ist die Fläche als genehmigter Abschlußbetriebsplan (2001) dargestellt und an AGL übermittelt.
Maarhof
477,2
Auf der Maarhöhe
Maarberg
K14
440
Naturschutz-
408,9
Bad
Pulvermaar
Gillenfeld
Gillenfeld 3
415,6
425,2
450
Römerberg
0
120
240
480 Meter

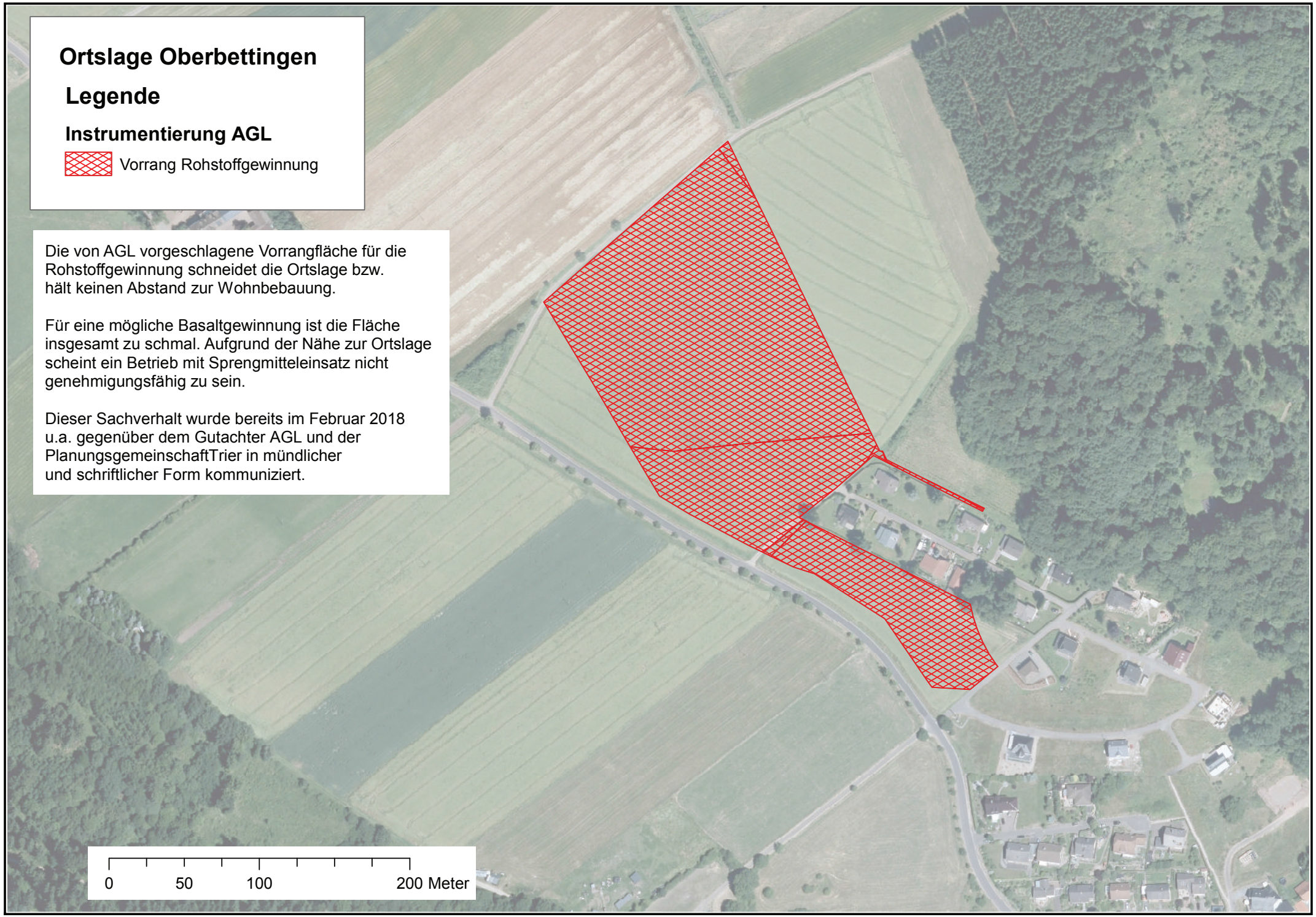
Ortslage Oberbettingen
Legende
Instrumentierung AGL
Vorrang Rohstoffgewinnung
Die von AGL vorgeschlagene Vorrangfläche für die Rohstoffgewinnung schneidet die Ortslage bzw. hält keinen Abstand zur Wohnbebauung.
Für eine mögliche Basaltgewinnung ist die Fläche insgesamt zu schmal. Aufgrund der Nähe zur Ortslage scheint ein Betrieb mit Sprengmitteleinsatz nicht genehmigungsfähig zu sein.
Dieser Sachverhalt wurde bereits im Februar 2018 u.a. gegenüber dem Gutachter AGL und der PlanungsgemeinschaftTrier in mündlicher und schriftlicher Form kommuniziert.
0
50
100
200 Meter

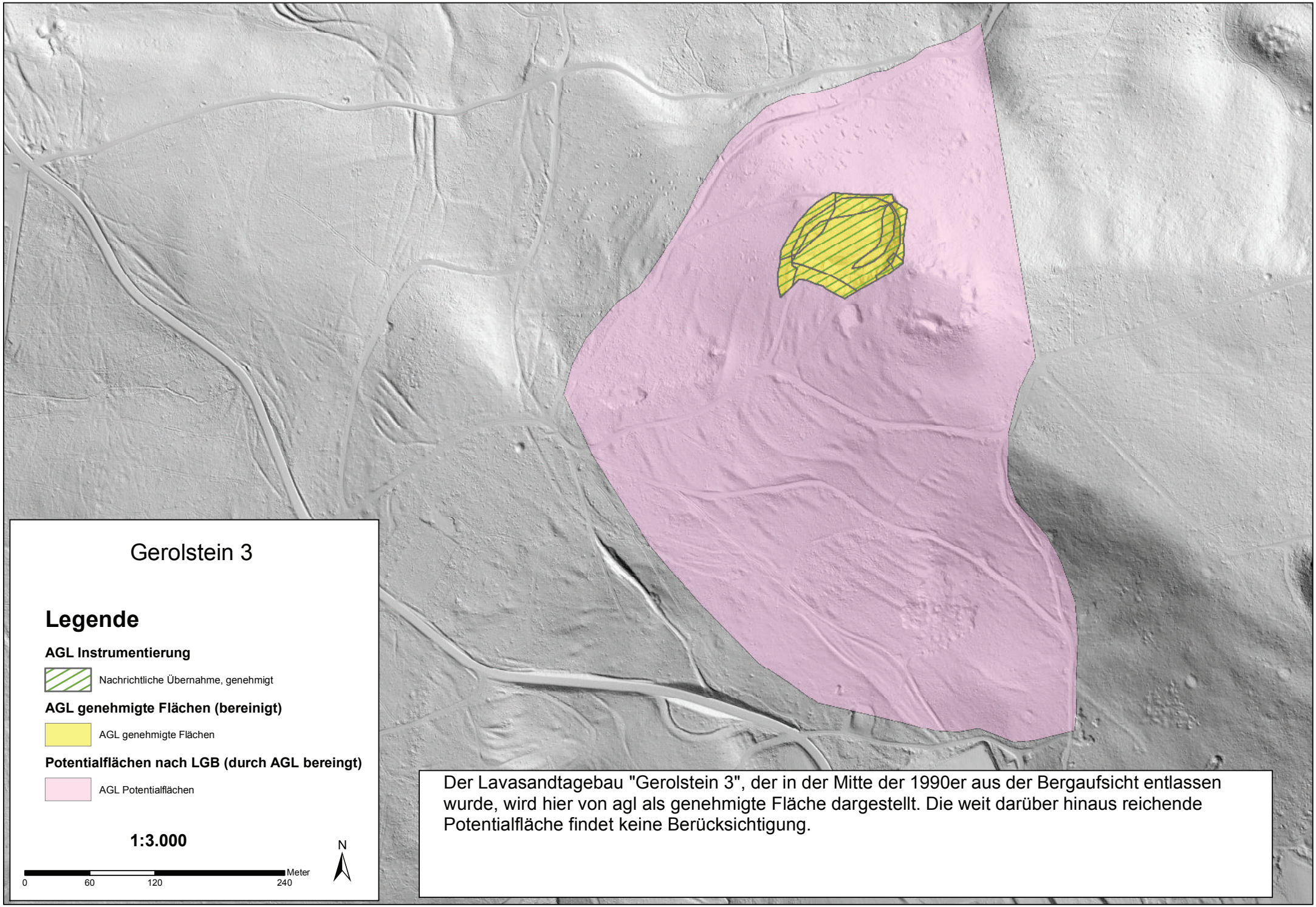

Der Lavasandtagebau "Gerolstein 3", der in der Mitte der 1990er aus der Bergaufsicht entlassen wurde, wird hier von agl als genehmigte Fläche dargestellt. Die weit darüber hinaus reichende Potentialfläche findet keine Berücksichtigung.

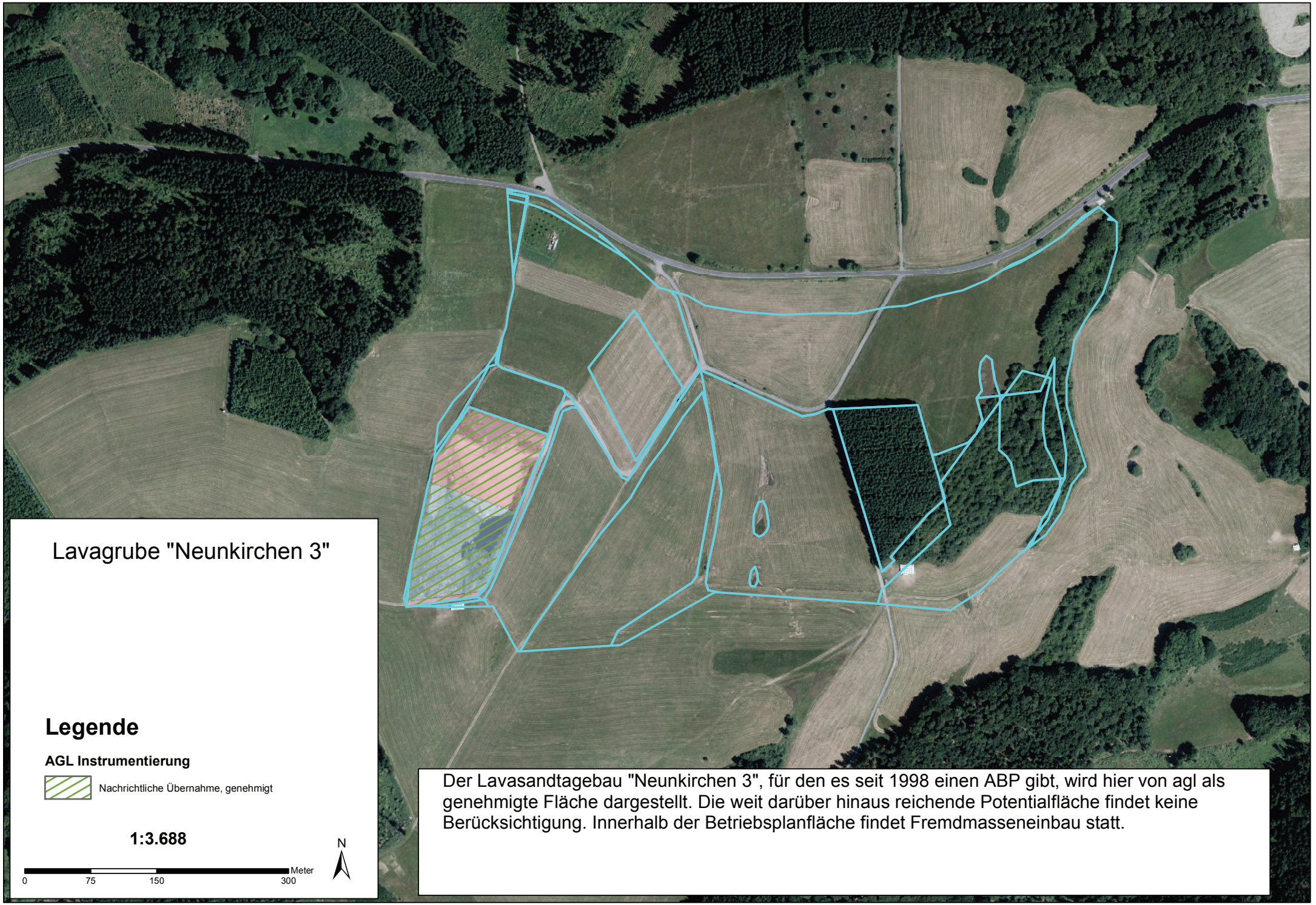

Der Lavasandtagebau "Neunkirchen 3", für den es seit 1998 einen ABP gibt, wird hier von agl als genehmigte Fläche dargestellt. Die weit darüber hinaus reichende Potentialfläche findet keine Berücksichtigung. Innerhalb der Betriebsplanfläche findet Fremdmasseneinbau statt.

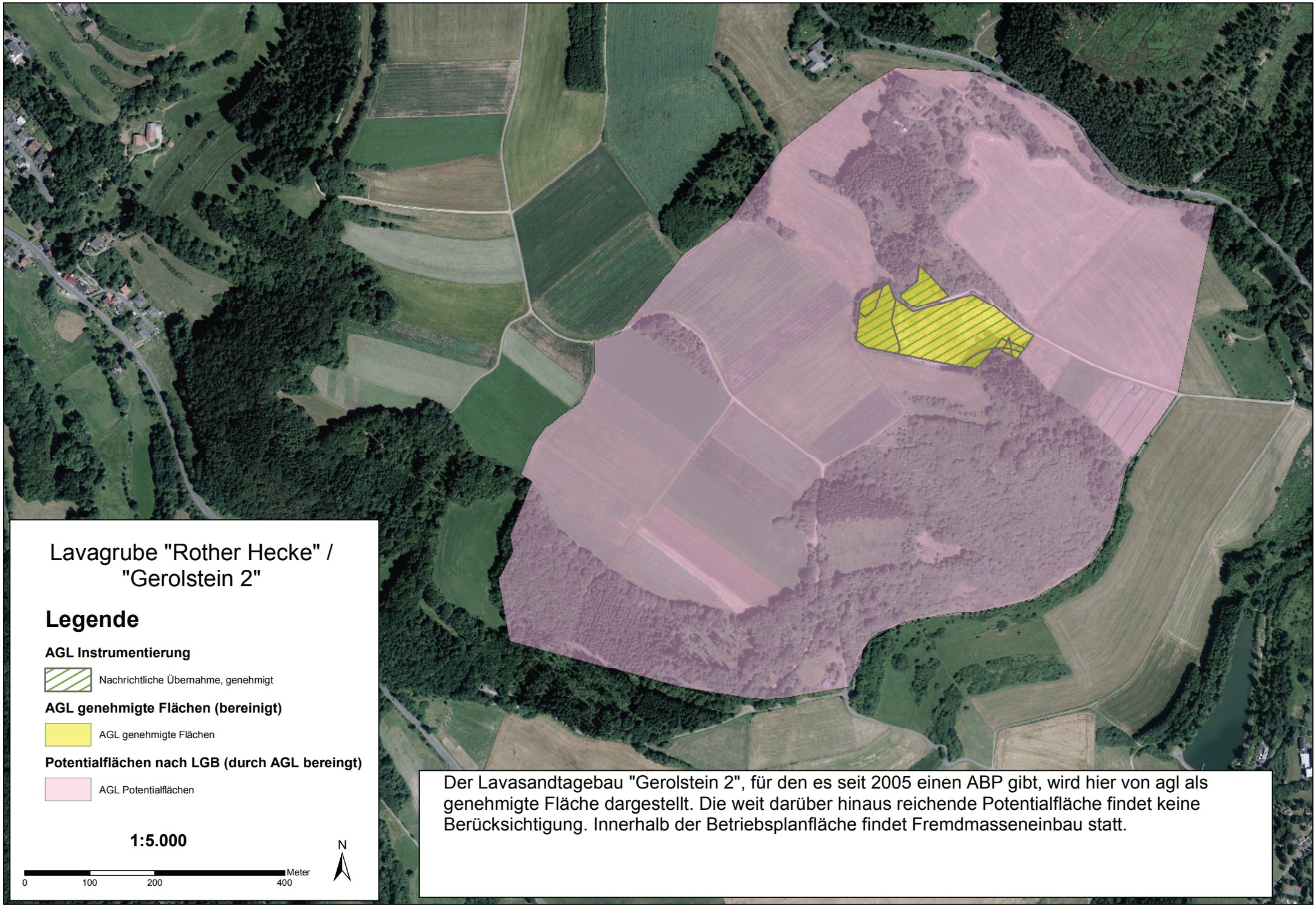
Lavagrube "Rother Hecke" /
"Gerolstein 2"
Legende
AGL Instrumentierung
Nachrichtliche Übernahme, genehmigt
AGL genehmigte Flächen (bereinigt)
AGL genehmigte Flächen
Potentialflächen nach LGB (durch AGL bereingt)
AGL Potentialflächen
1:5.000
0
100
200
400
Meter
N
Der Lavasandtagebau "Gerolstein 2", für den es seit 2005 einen ABP gibt, wird hier von agl als genehmigte Fläche dargestellt. Die weit darüber hinaus reichende Potentialfläche findet keine Berücksichtigung. Innerhalb der Betriebsplanfläche findet Fremdmasseneinbau statt.

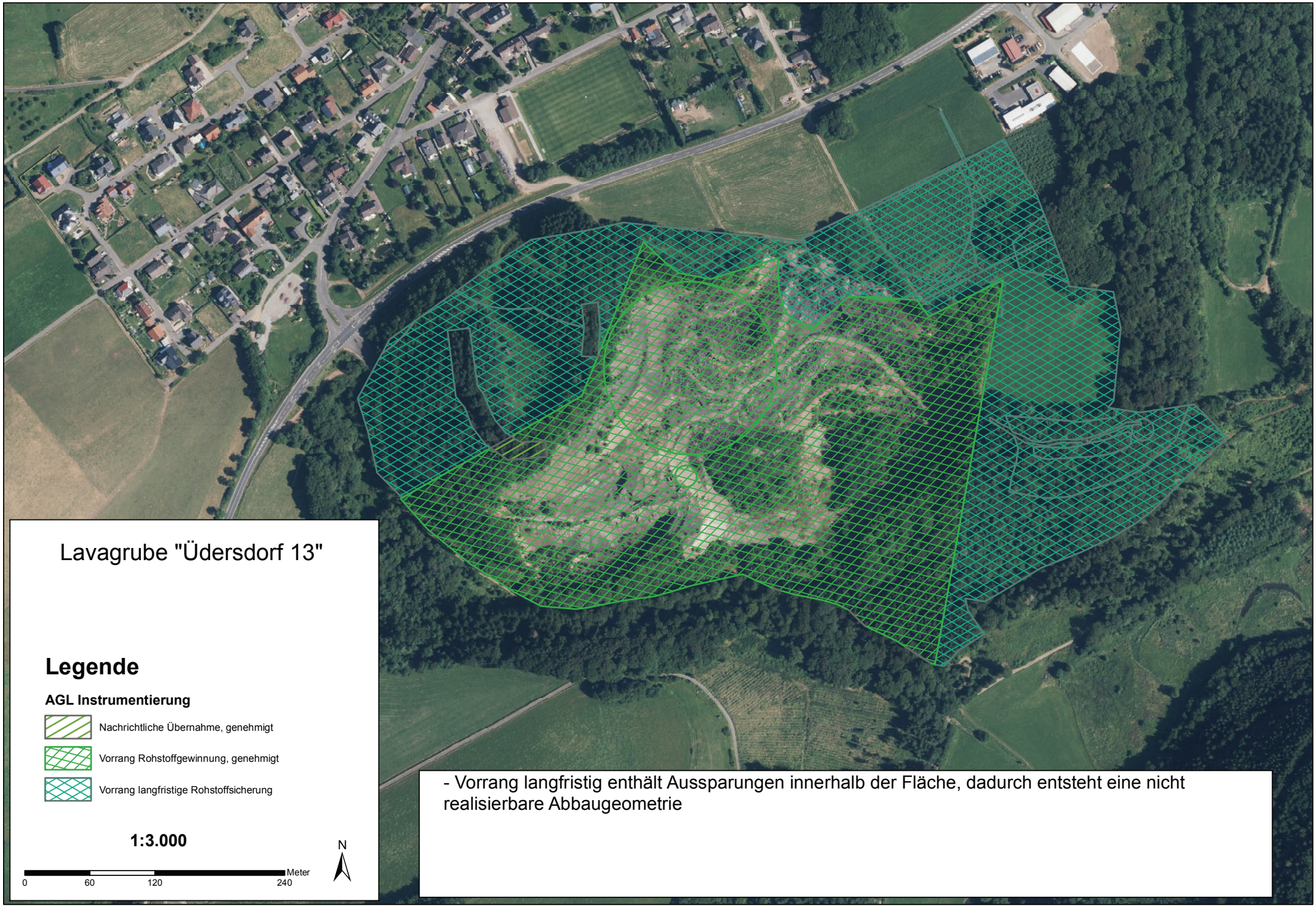
Lavagrube "Üdersdorf 13"
Legende
AGL Instrumentierung
Nachrichtliche Übernahme, genehmigt
Vorrang Rohstoffgewinnung, genehmigt
Vorrang langfristige Rohstoffsicherung
1:3.000
N
Meter
0
60
120
240
- Vorrang langfristig enthält Aussparungen innerhalb der Fläche, dadurch entsteht eine nicht realisierbare Abbaugeometrie

Lavagrube "Winkel 1"
Legende
AGL Instrumentierung
Vorrang Rohstoffgewinnung, genehmigt
Vorrang langfristige Rohstoffsicherung
1:4.000
Meter
0
80
160
320
N
- Vorrang langfristig: mangelnder Abstand zu Siedlung

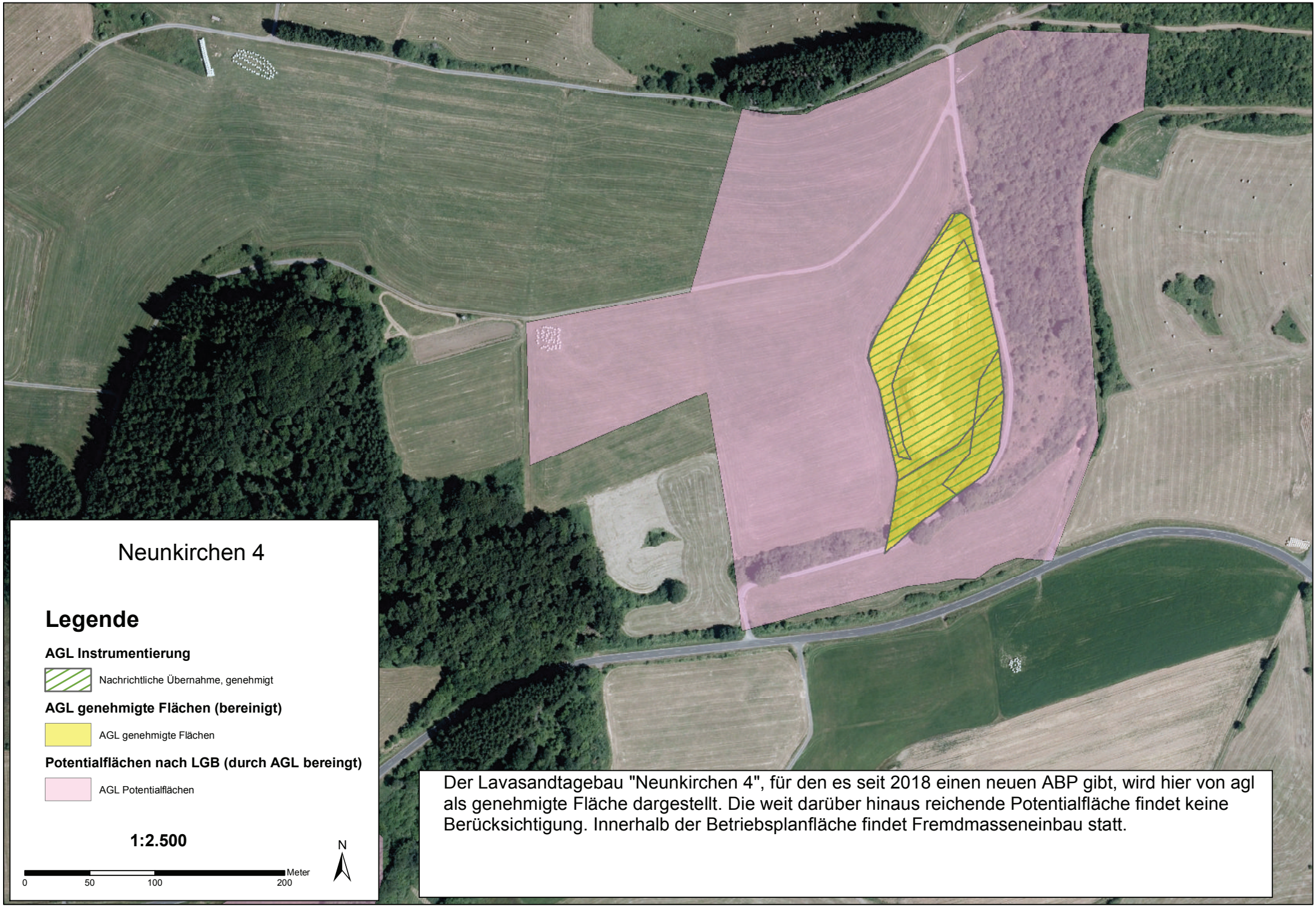

Der Lavasandtagebau "Neunkirchen 4", für den es seit 2018 einen neuen ABP gibt, wird hier von agl als genehmigte Fläche dargestellt. Die weit darüber hinaus reichende Potentialfläche findet keine Berücksichtigung. Innerhalb der Betriebsplanfläche findet Fremdmasseneinbau statt.

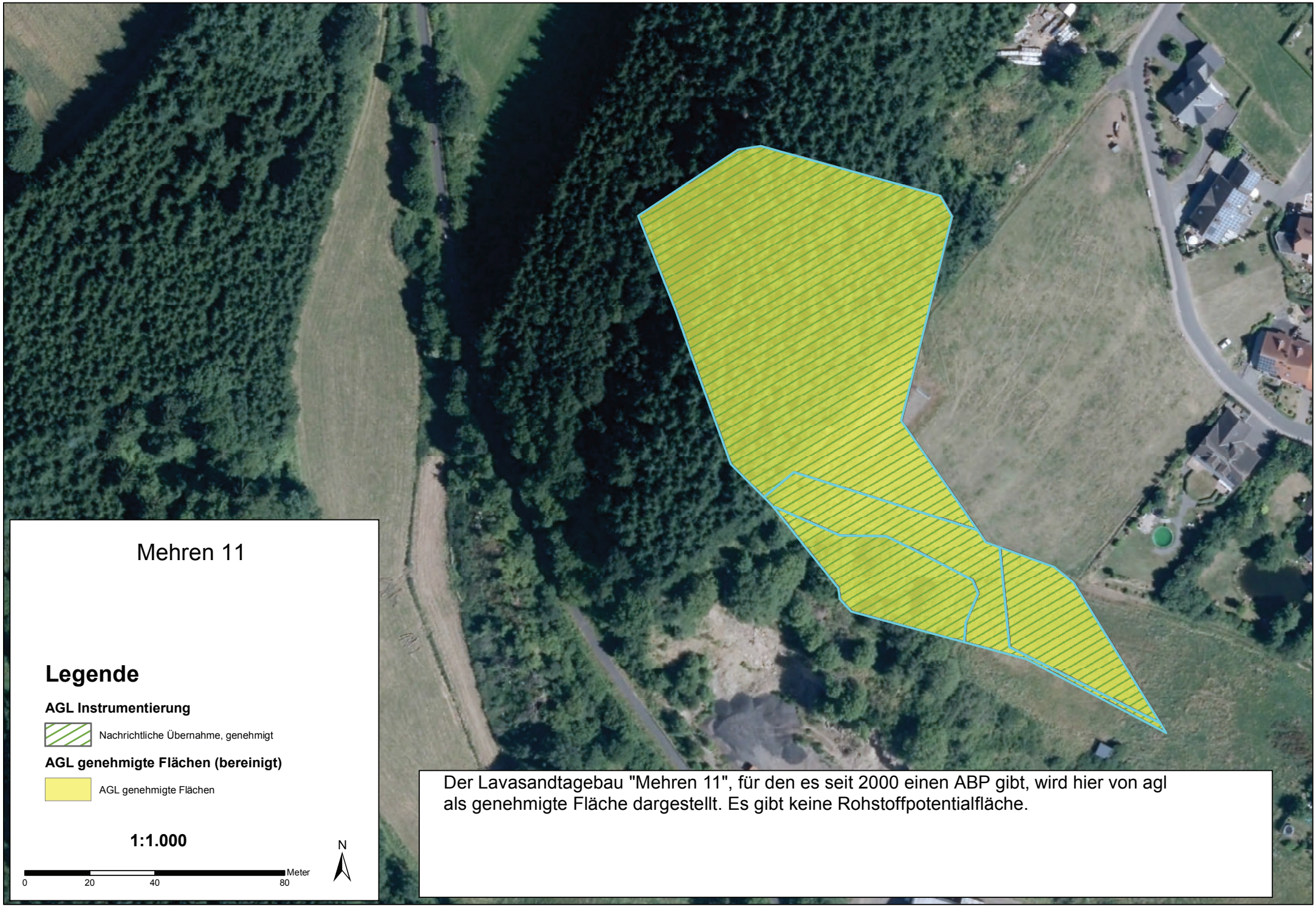

Der Lavasandtagebau "Mehren 11", für den es seit 2000 einen ABP gibt, wird hier von agl als genehmigte Fläche dargestellt. Es gibt keine Rohstoffpotentialfläche.